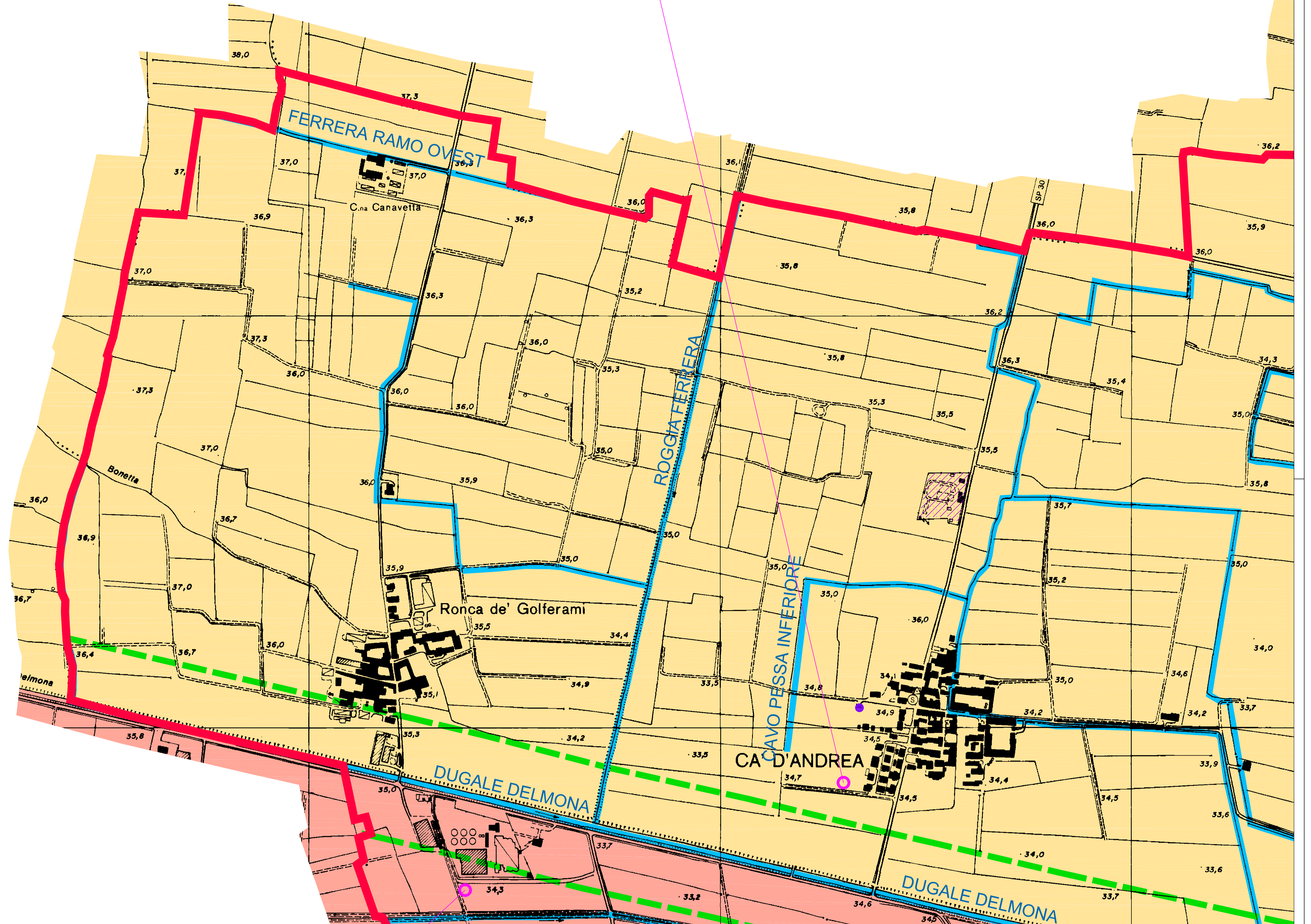
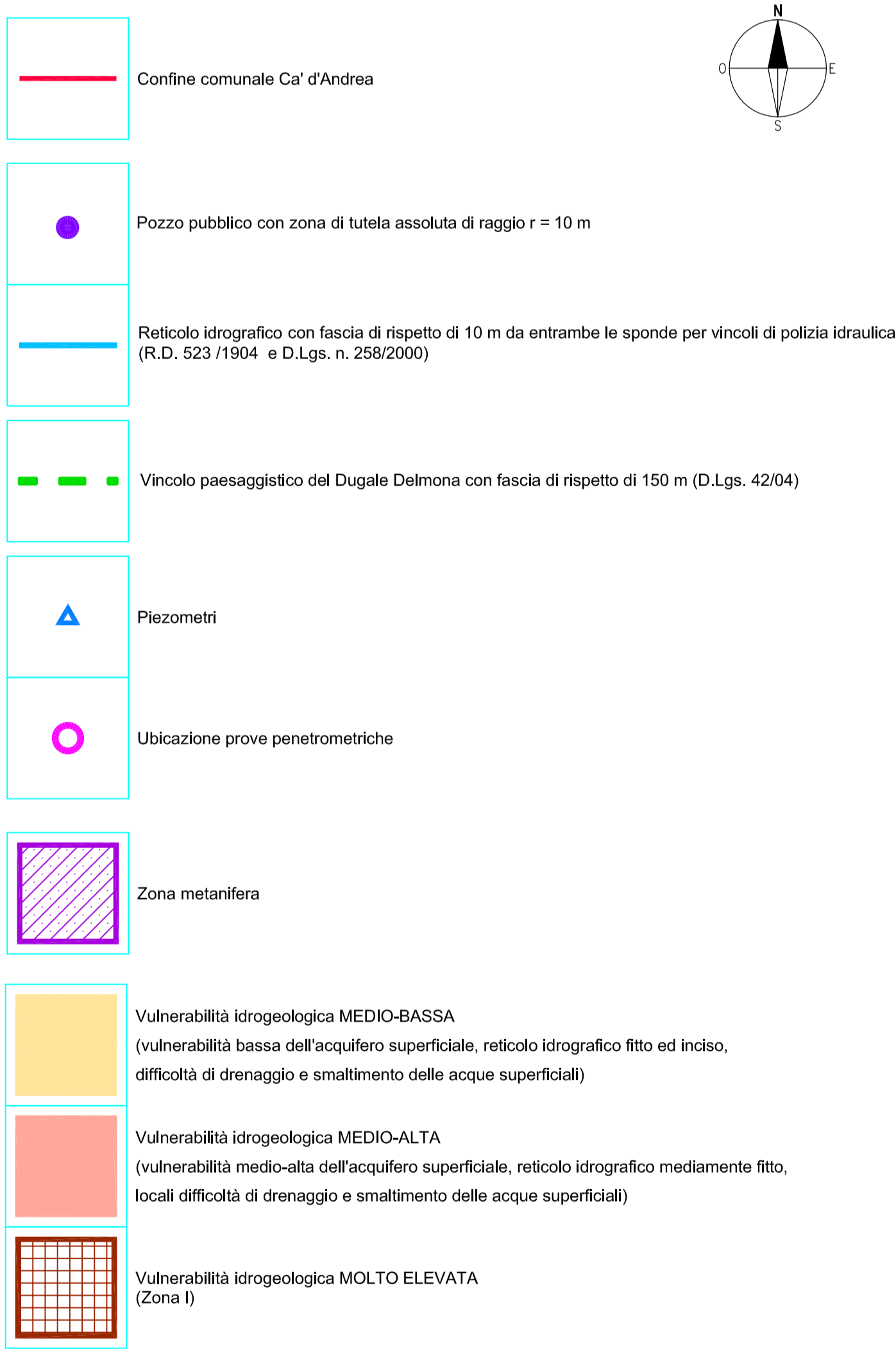
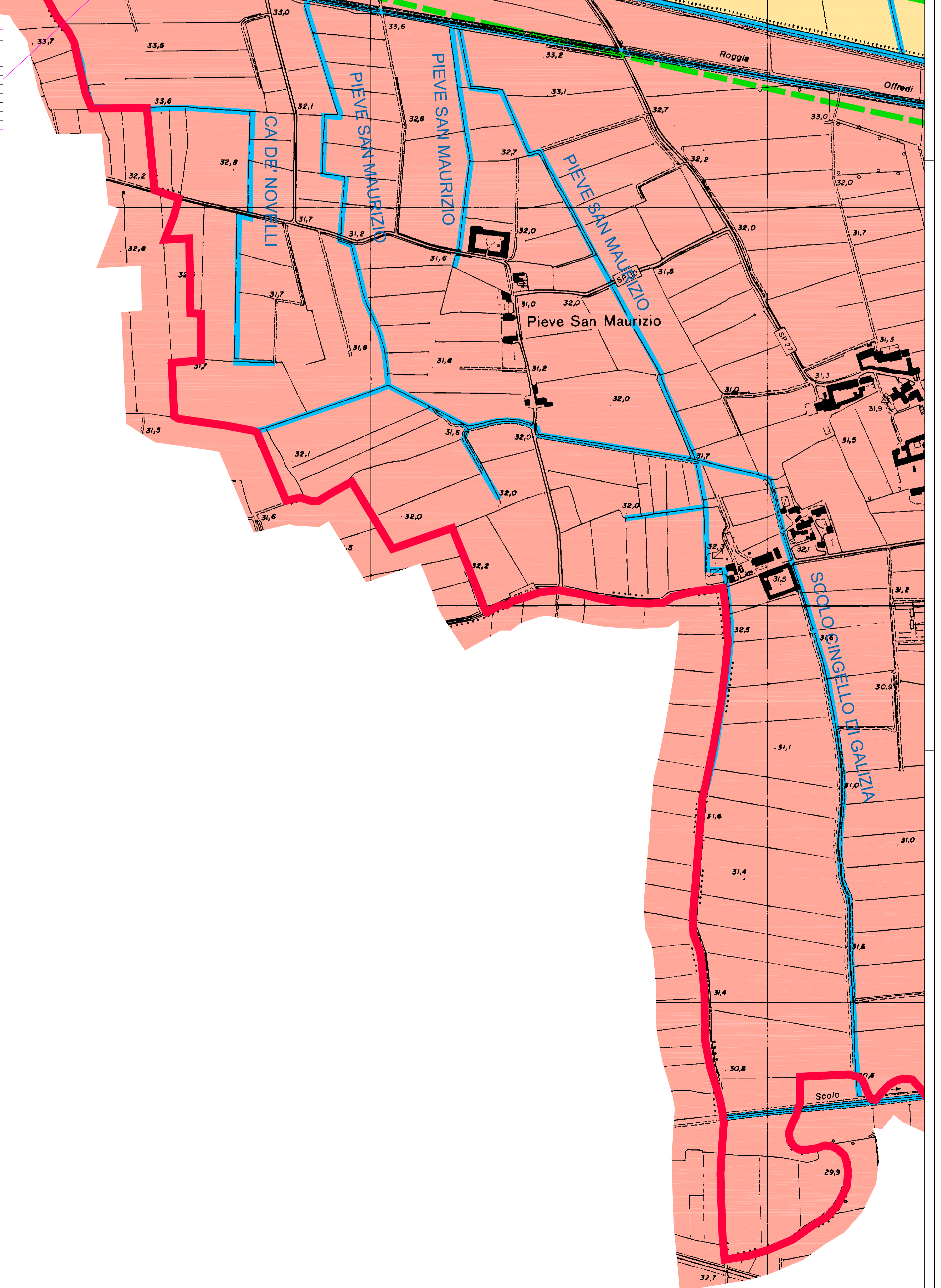


CPT 1		PARAMETRI GEOTECNICI				
Prof. base strato (m)	$\alpha$ (°)	$\gamma$ (kg/cm <sup>3</sup> )	D <sub>r</sub> (%)	C <sub>v</sub> (kg/cm <sup>2</sup> )	Mod <sub>u</sub> coesivi (kg/cm <sup>2</sup> )	Mod <sub>u</sub> incoerenti (kg/cm <sup>2</sup> )
1,4	-	2090	-	1,34	39	-
2,4	33	1970	59	-	-	53
3	38	2160	85	-	-	77
3,8	-	1990	-	0,84	53	-
5,6	33-35	1850-1920	39-52	-	-	41-54



CPT 2		PARAMETRI GEOTECNICI				
Prof. base strato (m)	$\alpha$ (°)	$\gamma$ (kg/cm <sup>3</sup> )	D <sub>r</sub> (%)	C <sub>v</sub> (kg/cm <sup>2</sup> )	Mod <sub>u</sub> coesivi (kg/cm <sup>2</sup> )	Mod <sub>u</sub> incoerenti (kg/cm <sup>2</sup> )
1	-	1980-2010	-	0,93-1,05	56-63	-
2,4	-	2160	-	2,00	68	-
2,8	36	2050	71	-	-	65
3,2	37	2090	75	-	-	70
3,6	-	2040	-	1,19	58	-
4,0	-	1890	-	0,61	46	-
5,6	34-36	1850-1970	40-59	-	-	46-51



Regione Lombardia Provincia di Cremona

Comune di Ca' d'Andrea

**COMPONENTE GEOLOGICA DEL PIANO DI GOVERNO DEL TERRITORIO**

(D.G.R. n. 8/1566 del 22.12.2005 in attuazione dell'art. 57, comma 1, della L.R. 11.03.2005 n. 12 - D.G.R. n. 8/7374 del 28.05.2008)

**CARTA DEI VINCOLI E DI SINTESI**  
Aggiornamento febbraio 2011

SCALA 1:5.000

TAV. 3a

Studio geologico Dott. Alberto Soregaroli  
via Speciano 5 26100 Cremona  
Tel/fax: 0372412634 E-mail: a.soregaroli@libero.it